



**Touring Finlandia MK**  
**20.4.2026**

Autoliitto  
Susanna Suokonautio-Hynninen

# Autoliitto

- Perustettu 1919
- Jäsenmäärä 130.000
- Jäsenyyksiä:
  - **Perus (77 €), Plus (133 €) ja Premium (219 €)**
- Etuja ja alennuksia
- FIA:n jäsen



Moottori-lehti

Ilmestyy 8 kertaa  
vuodessa.

Autoliiton jäsenet saavat  
Moottorin jäsenetuna.



Kansainvälinen ajokortti

Virallinen, maailman  
valtakielille tehty  
käännös kansallisesta  
ajokortista.

autoliitto.fi

# Matkalle valmistautuminen

- Passi tai henkilötodistus, ajokortti
- Eurooppalainen sairaanhoitokortti
- **Rekisteröintitodistus (paperinen rekisteröintitodistuksen I osa)- Traficom**
- Valtakirja
- Vihreä kortti, vakuutukset
- Ensiapulaukku, jauhesammutin, heijastinliivi



# Autoliiton tiepalvelu

## Käytössä

- aina kun olet kuljettajana tai matkustajana Suomessa yksityiskäyttöön rekisteröidyssä
  - **moottoripyörille**
  - henkilö-, paketti- tai kevytkuorma-autossa, mopoautossa tai matkailuautossa
  - kokonaismassa enintään **4250 kg**,
  - koskee kaiken ikäisiä kulkuneuvoja Suomessa ja alle **20-vuotiaita kulkuneuvoja ulkomailta**
- voit käyttää avustusta enintään 4 kertaa jäsenkauden (12 kk) aikana
  - rajoitus ei sisällä teknisen neuvonnan puheluja



Kotimaan lisäksi yli 40 Euroopan maassa.  
Kutsu apua Autoliiton sovelluksen kautta.

**LATAA PUHELIMEESI AUTOLIITTO-SOVELLUS!**



## AJANKOHTAISTA

[Tiedotteet](#)

[Uutiset](#)

[Lausunnot](#)

[Puheet](#)

[Vientivalvontauutiset](#)

[Julkaisut](#)

[Matkustustiedotteet](#)

[Venäjän hyökkäys Ukrainaan](#)



[Lähi-idän tilanne](#)

20.3.2026

# Bulgaria: matkustustiedote

## Turvallisuustaso

Noudata tavanomaista varovaisuutta

## Muut turvallisuustason tiedot

Varo taskuvarkaita erityisesti suuremmissa kaupungeissa sekä Mustanmeren rannikon loma-kohteissa. Vältä liikkumista pimeillä kujilla, puistoissa sekä rannoilla öiseen aikaan.

UM:n matkustustiedotteet ovat suosituksia

Vastaat matkapäätöksestäsi aina itse. Paikallisilla viranomaisilla on ensisijainen vastuu kaikkien maan alueella oleskelevien ihmisten turvallisuudesta ja hätätilanteissa etsintä- ja pelastustoimista. Kriisitilanteissa noudata paikallisten viranomaisten ohjeita. Seuraa uutisointia tiedotusvälineissä sekä tiedotusta edustuston verkkosivuilla ja sosiaalisen median kanavissa. Ulkoministeriö ja Suomen ulkomaanedustustot avustavat suomalaisia konsulipalvelulain mukaisesti. Mikäli Euroopan unionin ulkopuolisessa kohdemaassa ei ole Suomen edustustoa, voit kääntyä muiden EU-maiden edustustojen puoleen. Matkatoimiston järjestämällä matkalla olevaa avustaa ensisijaisesti matkanjärjestäjä.

Kieliversiot:  
[Svenska](#)

## Notifications of the Temporary Reintroduction of Border Control

### Current Temporarily Reintroduced Border Controls

Country	Duration	Reasons/Scope
Austria	16/12/2025 – 15/06/2026	Continuous threats associated with irregular migration, such as via the Balkan routes (including expected migratory pressure), as well as the strain on the asylum reception system and basic services, Russia's ongoing war of aggression against Ukraine, and the security situation in the Middle East aggravated by terrorist groups; land and river borders with the Slovak Republic, and land borders with the Czech Republic, Hungary, and the Republic of Slovenia.
Slovenia	22/12/2025 – 21/06/2026	Continuous threats to public policy and internal security posed by the Winter Olympics in Italy, high levels of terrorist threats and organised crime (incl. human smuggling and arms trafficking), risks of terrorist infiltrations into migratory flows via the Western Balkans, hybrid threats from the Russian Federation and Belarus hybrid threats, as well as the instability in the EU neighbourhood, including Russia's ongoing aggression against Ukraine and the situation in the Middle East and Africa, particularly in Syria, Sahel, the Horn of Africa, and the Great Lakes regions; land borders with Croatia and Hungary.
Italy	19/12/2025 – 18/06/2026	Continued threat of terrorist infiltrations into migratory flows along the Western Balkan route, ongoing crises in the Middle East and Ukraine, high level of irregular migration including a strong presence of criminal smuggling and trafficking networks, and heightened security risks associated with the Universal Jubilee of the Catholic Church as well as the Olympic and Paralympic Winter Games; land borders with Slovenia.
The Netherlands	09/12/2025 – 08/06/2026	Continuous serious threat to public policy caused by high levels of asylum applications, irregular migration, migrant smuggling, and secondary movements, leading to an overburdening of the migration system and the asylum system, particularly, the reception capacity; land borders with Belgium and Germany, and the intra-Schengen air borders.
Denmark	12/11/2025 – 11/05/2026	Serious threats to public policy and internal security posed by possible sabotage actions from Russia, as well as continuous terrorism-related events and organised crime, notably, tied to the Israeli-Hamas conflict and driven by radicalisation from groups such as Islamic State and Al-Qaida. These threats include potential attacks on Jewish and Israeli targets; land and sea borders with Germany but may extend to all internal borders.

## Temporary Reintroduction of Border Control

Väliaikaisesti käyttöön otetut rajavalvontatoimenpiteet (nykytilanne)

Rajatarkastusten voimassaolon ja poikkeukset voi tarkastaa [EU:n sivuilta](#).

### Esim. Norja

Energia-alaan kohdistuvat yleiset uhat, Venäjän tiedustelupalvelun aiheuttamat sabotaasiuhat sekä infrastruktuurin suojelun tehostaminen; satamat, joista on lauttayhteydet Schengen-alueelle

# Norjan tiemaksut



## Ajoneuvot alle 3.500 kg

*Tiemaksuja ei peritä motoristeilta.*

### Vaihtoehto 1.

- **AutoPass-käyttäjäsopimus:** rekisteröidy norjalaisen tiemaksujen palveluntarjoajan kanssa ja hanki tiemaksulähetin.

### Vaihtoehto 2:

- Rekisteröidy ja hanki käyttäjätili **Epass24:**llä ilman maksulähetintä.

### Vaihtoehto 3:

- Ajat Norjassa tekemättä mitään. Epass24:ltä lähettää laskun.

# Automaattinen kameravalvonta

Norjassa on satoja kameroita valvomassa liikennettä.

Kameroista varoitetaan liikennemerkillä.

- Jos merkissä lukee ”*strekningmåling*”, se tarkoittaa välimatkamittausta.

Tiellä on tällöin valvontakamerat mitattavien osuuksien alku- ja loppupäässä.

Kamerat kuvaavat ajoneuvon molemmissa päissä.

- Jos ylinopeutta ei ole, kuvat häviävät kameroista 5 minuutin sisällä.



# Norja - villi leirytyminen

Vapaa leirytyminen katsotaan liikkumiseksi ja oleskeluksi luonnossa, ja sitä säännellään *ulkoilulailla*.

Norjan ympäristövirasto sanoo **jokaisenoikeudesta** seuraavaa:

- ”Jokaisella on oikeus liikkua ja oleskella Norjan erämaissa.”

Jokaisenoikeuksissa erotetaan Norjassa

- asumattomat luonnontilaiset maat esim. metsät, tunturit, suot tai rannikot toisistaan.
- asutetut maat, kuten asuinkiinteistöt ja viljelysmaat, eivät kuulu jokaisenoikeuksien piiriin.

Yöpyminen tai leirytyminen on sallittua yli 150 metrin päässä asutusta talosta tai mökistä.

- Jos aiot viipyä samassa paikassa yli kaksi päivää, maanomistajan lupa on tarpeen. Jos olet kaukana asutuksesta tai korkealla vuoristossa, maanomistajan lupaa ei tarvita.
- Voit liikkua jalan tai hiihtäen viljelysmailla olevilla poluilla ja teillä. Sama koskee pyöräilyä ja hevosen selässä liikkumista, jos polut tai tiet on rakennettu tätä tarkoitusta varten.
- Jokaisenoikeus ei kata moottoriajoneuvojen käyttöä erämaa-alueilla. Myöskään makean veden kalastus, metsästys ja sähköpolkupyörien käyttö eivät kuulu jokaisenoikeuksien piiriin.

# Norja

## Liikennetiedotus

### Statens vegvesen - Norjan tieviranomainen

- Jos haluaa itse ilmoittaa liikenteen palvelukeskukselle esimerkiksi tiellä olevasta esteestä,
  - voi soittaa numeroon 175 (kun ollaan Norjassa) tai ulkomailta +47 22 175 175.
- Vegvesen tiedottaa liikennetapahtumista osoitteessa <https://www.vegvesen.no/trafikk>
- mobiilisovellus *Vegvesen trafikk* on käytettävissä.

## Nopeusvalvontakameravaroittimet

Tutkanpaljastimien käyttö on kielletty, laiminlyönnistä seuraa sakkoja ja mahdollisesti laitteen takavarikointi.

Sen sijaan GPS-navigaattoreissa ja älypuhelimissa olevat kameravalvonnasta ja vaaran paikoista varoittavat sovellukset ovat toistaiseksi sallittuja.

(hallitus on tehnyt esityksen käyttökiellosta 02-2025)

## Kojelautakamerat

ADAC:n mukaan kojelautakameraa voi käyttää ongelmitta, mutta videoiden pitää olla vain omaan henkilökohtaiseen käyttöön tarkoitettuja eikä kamera saa häiritä kuljettajan keskittymistä tai näkemistä.

Verkossa julkaistavissa videoissa ei saa näkyä kasvoja tai rekisteritunnuksia.

# Ruotsin ruuhkamaksut ja infrastruktuurimaksut

Tukholmassa ja Göteborgissa peritään ruuhkamaksuja

- Ajoneuvo rekisteröidään automaattisesti kameran avulla, kun se ohittaa tiemaksuaseman.
- Maksun suuruus riippuu siitä, mihin aikaan ajoneuvo ohittaa maksuaseman.
- **EPASS24 lähettää laskun ajoneuvon omistajalle.**

Infrastruktuurimaksuja on Motalassa, Sundsvallissa ja Skuru-sillalla (yhdistää Tukholman itäiseen Nackaan ja Värmdöön)



EPASS24 suomalainen palvelunumero 09-42 419 159,  
[fi@epass24.com](mailto:fi@epass24.com)

Kuva: Wikipedia

# Tiemaksut Virossa, Latviassa ja Liettuassa



## VIRO

**Tavarankuljetukseen** rakennetuilta **yli 3,5 t** painavilta N2- ja N3-luokan ajoneuvoilta peritään tiemaksuja.

- Maksu ei koske kokonaismassaltaan yli 3,5 M1-luokkaan rekisteröityjä retkeily- ja matkailuautoja.

## LATVIA

**Tavarankuljetukseen** rakennetuilta **yli 3 000 kilon** painoisilta ajoneuvoilta tai yli 3 500 kilon painoisilta ajoneuvoyhdistelmiltä.

- Maksua peritään A1 – A15 –teillä sekä teillä P5 ja P80.

## LIETTUA

Tiemaksua peritään A1-A18-teillä ja A20-tiellä paketti-, kuorma- ja linja-autoilta (**ajoneuvoluokilta M2, M3, N1, N2 ja N3**).

- Merkitystä ei ole sillä, onko auto rekisteröity yksityiskäyttöön vai ammattikäyttöön.

# Tiemaksut Puolassa - alle 3.500 tn ajoneuvot

*Maksua peritään myös moottoripyöriltä.*

**Maksulliset moottoritiet** (yksityisten tieyhtiöiden ylläpitämiä):

- A1: Gdańsk–Toruń
- A2: osuus Świecko–Konin
- A4: osuus Katowice–Krakova

Maksu peritään kaikilta ajoneuvoilta joko **käteisellä tai luottokortilla.**

**Maksuttomat moottoritiet** (valtion ylläpitämiä):

- A2: osuus Konin–Stryków
- A4: osuus Bielany Wrocławskie–Sońnica



# Slovenia - tiemaksut

## 1) Alle 3,5 tonnin painoiset ajoneuvot

Ajoneuvoon tarvitaan sähköinen tiemaksutarra (E-vinjeta).

Sähköisen tarran **järjestelmä koskee moottoripyöriä**, henkilöautoja ja muita ajoneuvoja, joiden kokonaismassa ei ylitä 3,5 tonnia.

Maksuluokat, hinnat ja tarran tilaus:  
<https://evinjeta.dars.si/en>

## 2) Yli 3,5 tonnin painoiset matkailuautot

Ajoneuvoon pitää hankkia tuulilasin sisäpuolelle kiinnitettävä DarsGo-maksulähetin.



# Slovakian tiemaksut

## 1) Alle 3,5 tonnin painoiset ajoneuvot

- maksu peritään siten, että henkilö- tai matkailuautolle on ostettava sähköinen maksutarra, ”vinjetti” (e-znamka).
  - *Tarraa ei tarvita moottoripyörille.*
- **M1-luokkaan kuuluva, yli 3,5 tonnia painava matkailuauto,** jossa on istumapaikkoja korkeintaan 8 kuljettajan lisäksi – ostettava tarra.

**Myyntipisteiden luettelo verkossa:**

<https://eznamka.sk/en/customer-points/pos>



# Unkari – maksulliset tiet

## 1. Sähköinen tarra e-Matrica

- **moottoripyörille**, alle 3,5 tonnin henkilö- ja pakettiautoille sekä kaikille matkailuautoille painosta riippumatta.

Vinjetti pitää ostaa ennen ajamista unkarilaiselle pikatiestölle.

- **Vinjettiä ostaessa tarkista:**
  - voimassaoloaika, rekisterinumero, ajoneuvoluokka ja maan nimi (kuitissa kohta "country", Suomi = Finnország) ovat oikein.
  - Vinjetin kuitti tai vahvistus kannattaa säilyttää 3 vuotta mahdollisia myöhempiä rangaistusmaksuja varten.

## Ostopaikat:

### E-vinjetit voi ostaa

- moottoritieyhtiöiden asiakaspalvelutoimistoista (National Toll Payment Services PLC),
- internetin kautta <https://ematrica.nemzetiutdij.hu> tai
- tieyhtiön valtuuttamista myyntipisteistä.

Myyntipisteet: <https://toll-charge.hu/en/customer-service>

## 2. HU-GO-tietullit kokonaismassaltaan yli 3,5 tonnin painoisille ajoneuvoille



# Toll expressway network subject to e-vignette



Austria

Slovakia

Ukraine

Romania

Croatia

Serbia



## Legend

- Customer service office of the HPR Nonprofit PLC - Toll Division
- Border crossing points
- First/last junction covered by the relevant regional vignette
- Toll expressway sections subject to e-vignette
- Toll-free expressway sections

## Unkarin tiemaksuja peritään myös ulkomailla

*Ulkomaalaisia ajoneuvoja tarkkaillaan tehostetusti, koska suurin osa ilman voimassa olevaa e-vinjettiä ajavista on ulkomaalaisia.*

Unkarin tieyhtiö on antanut valtuudet ulkomaisille perintätoimistoille.

Brittiläinen **Euro Parking Collection (EPC)** -yhtiö on yksi valtuutuksen saaneista perintätoimistoista, joten se lähettää mm. suomalaisille jälkimaksulaskuja.

Maksuja valvotaan myös liittymissä ja ohikulkuteillä, ei pelkästään moottoriteillä.

# Serbia, Montenegro ja Pohjois-Makedonia - tiemaksut

## Serbia

Serbiassa peritään tietullia kaikilla moottoriteillä ja pääteillä kaikilta ajoneuvoilta.

Tietulli maksetaan poistuttaessa moottoritietä, ja maksuvälineinä käyvät kortti ja käteinen. Euroilla maksettaessa vaihtorahat annetaan Serbian dinareina.

## Montenegro

Tullimaksu peritään ainoastaan Sozina-tunnelissa sekä A1-moottoritieillä.

Maksu, myös motoristeille, suoritetaan suoraan tullipisteillä käteisellä tai pankkikortilla.


## Pohjois-Makedonia

Pohjois-Makedonian moottoriteillä peritään tietullia, joka määräytyy ajomatkan pituuden sekä ajoneuvotyyppin ja -korkeuden mukaan.

## Mautpflicht in Serbien, Montenegro Nordmazedonien



## Mautpflicht in Griechenland

 Mautpflicht

Für Vollständigkeit und Richtigkeit der Informationen wird keine Gewähr übernommen.



# Kreikka

Kreikassa moottoripyöriltä peritään tiemaksuja moottoriteillä.

Maksu on omaa ajoneuvoluokkaansa ja selvästi edullisempi kuin henkilöautolla (yleensä noin 30–50 % auton maksusta).

Maksut suoritetaan sisäänajon yhteydessä maksupisteillä käteisellä tai luottokortilla.

Käteismaksu voidaan suorittaa henkilökunnan miehittämällä kaistoilla tai kaistoilla, joissa on maksukoneet.

Saarilla ei yleensä ole tiemaksuja.

# Kreikka- nopeusrajoitukset

Taajamissa\* 40 km/h

Taajamien ulkopuolella 70 km/h

Moottoriteillä 90 km/h

\*Kapeilla kujilla ja kaduilla (ns. "asuinalueilla") nopeusrajoitus on enintään 30 km/h.

# Saksan ympäristövyöhyketarra Autoliitosta

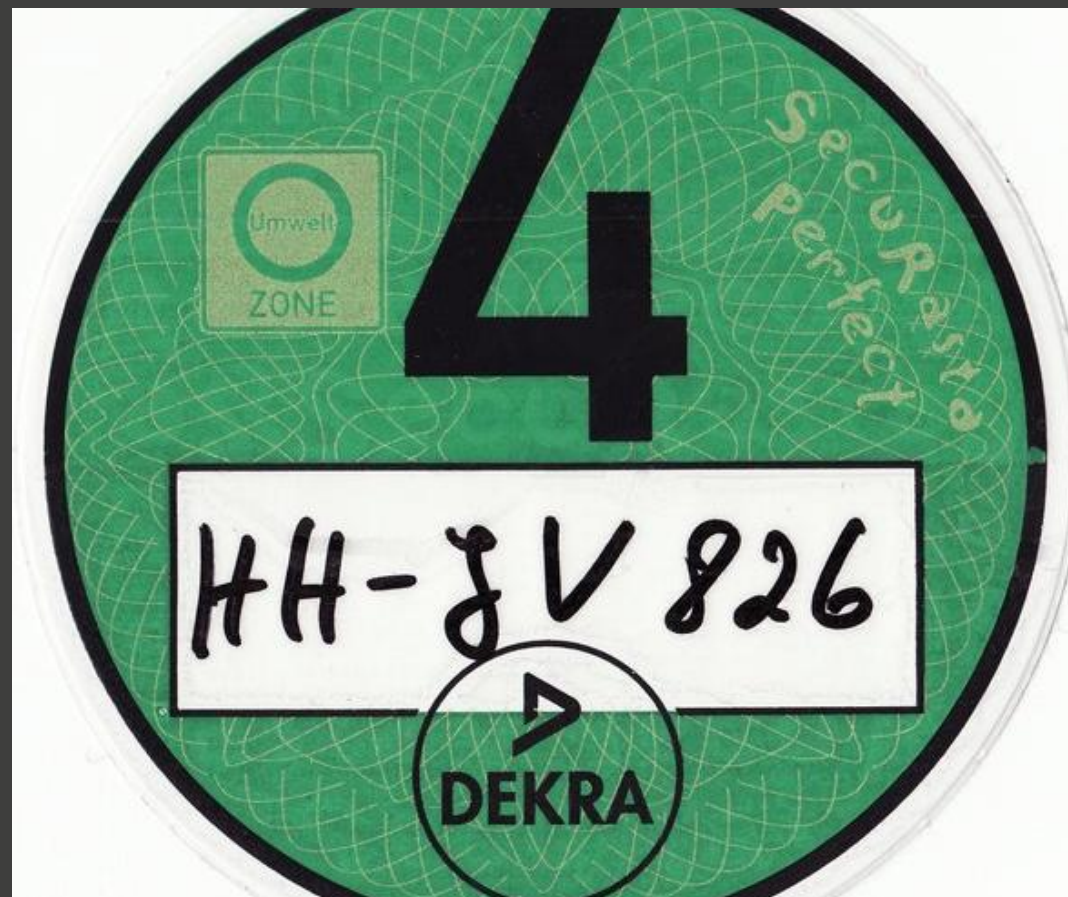
## [www.kauppa.autoliitto.fi](http://www.kauppa.autoliitto.fi)

1. Ajoneuvon rekisteröintitodistuksen (osa 1)
2. Täytä hakemus
3. Maksa tarra AL-verkkokaupassa

Toimita hakemus osoitteeseen [autoliitto@autoliitto.fi](mailto:autoliitto@autoliitto.fi)

Toimitusaika noin kaksi viikkoa.

Jäsenhinta: 19 € / normaalihinta 25 €



# Ranskan ympäristövyöhykkeet

Crit'Air-tarra tarran voi tilata Ranskan ympäristöministeriöltä:  
[certificat-air.gouv.fr](http://certificat-air.gouv.fr)

Tarra maksaa postikuluineen 5,11 euroa.

Tarralle on myös muita myyjiä, jotka perivät tarrasta huomattavasti suuremman summan.

- *Moottoripyörässä tarra pitää kiinnittää selvästi näkyvään paikkaan sellaiseen ajoneuvon osaan, jota ei voi irrottaa.*

**HUOM.** Ympäristövyöhykkeet ovat mahdollisesti poistumassa!



## Free flow on käytössä seuraavilla moottoriteillä (tilanne 03-2026):

- A4: Saarbrücken – Metz, liittymä no 36 Boulay
- A13: Paris – Caen (koko moottoritie, 230 km)
- A14: Pariisin luona maksupisteiden Montesson ja Chambourcy välillä
- A41: ”Route sans ticket”\*
- A79: Deux-Chaises – Digoïn

\*Tiellä A41 ei Chamberyn liittymässä Geneven suuntaan saa enää lipuketta (Route sans ticket) vaan maksu määräytyy automaattisesti.

## Vuosina 2026 ja 2027 Free flow -tietullijärjestelmä on tarkoitus ottaa käyttöön seuraavilla moottoriteillä tai moottoritieosuuksilla:

- A40 Chamonix-Geneve – Annemassen ja Passyn välillä
- A41: Lyon-Annecy
- A48/49: Lyon – Valence
- A69: Castres – Toulouse (53 km)
- Yksittäiset liittymät A41-, A48- ja A49-teillä (Lyonin ja Grenoblen suurkaupunkialueilla)

24 Vielä ei ole tiedossa, milloin A7 (Lyon-Marseille) tai A8 (Frejus-Marseille) ottavat järjestelmän käyttöön.



# Pakolliset varusteet Ranskassa

- Heijastinliivi
- ECE 22-05 -normin tai uudemman mukainen kypärä, jossa on heijastavat elementit.
- CE-hyväksytyt ajohansikkaat
- Kaikki tutkanpaljastimet ja niitä vastaavat nopeuskameravaroitinsovellukset ovat Ranskassa ehdottomasti kiellettyjä.
- Autokameran tai kypäräkameran käyttö on sallittua, mutta todisteena käytettäessä on huomioitava muiden tietosuoja ja ilmoitettava tallennuksesta.

## Entä pujottelu ruuhkassa?

Motoristit saavat varovasti ohittaa seisovan tai hyvin hitaasti liikkuvan jonon vain moottoriteillä tai teillä, joilla on useampi kaista per ajosuunta.



# Varo tiemaksuhuijareita!

Tiemaksupetoksia tapahtuu vilkkailla moottoriteillä, kuten A13 ja A14.

Rikolliset huijaavat matkailijoita tekaistuilla tiemaksuvaatimuksilla. Uhrit saavat sähköpostin tai tekstiviestin, joka näyttää aidolta.

Miten tunnistaa huijauksen?

- Lähettäjän osoite tai numero ei vastaa virallista tietullioperaattoria.
- Viesti kertoo pienestä maksamattomasta tietullista ja sisältää kiireen tuntua tai uhkauksia.
- Logo ja ulkoasu näyttävät aidolta, mutta viestissä voi olla pieniä virheitä.
- Linkki vie väärennetylle sivulle, ei operaattorin viralliseen palveluun.

**Aitoja maksupyyntöjä lähettävät vain rekisteröidyt palveluntarjoajat.**

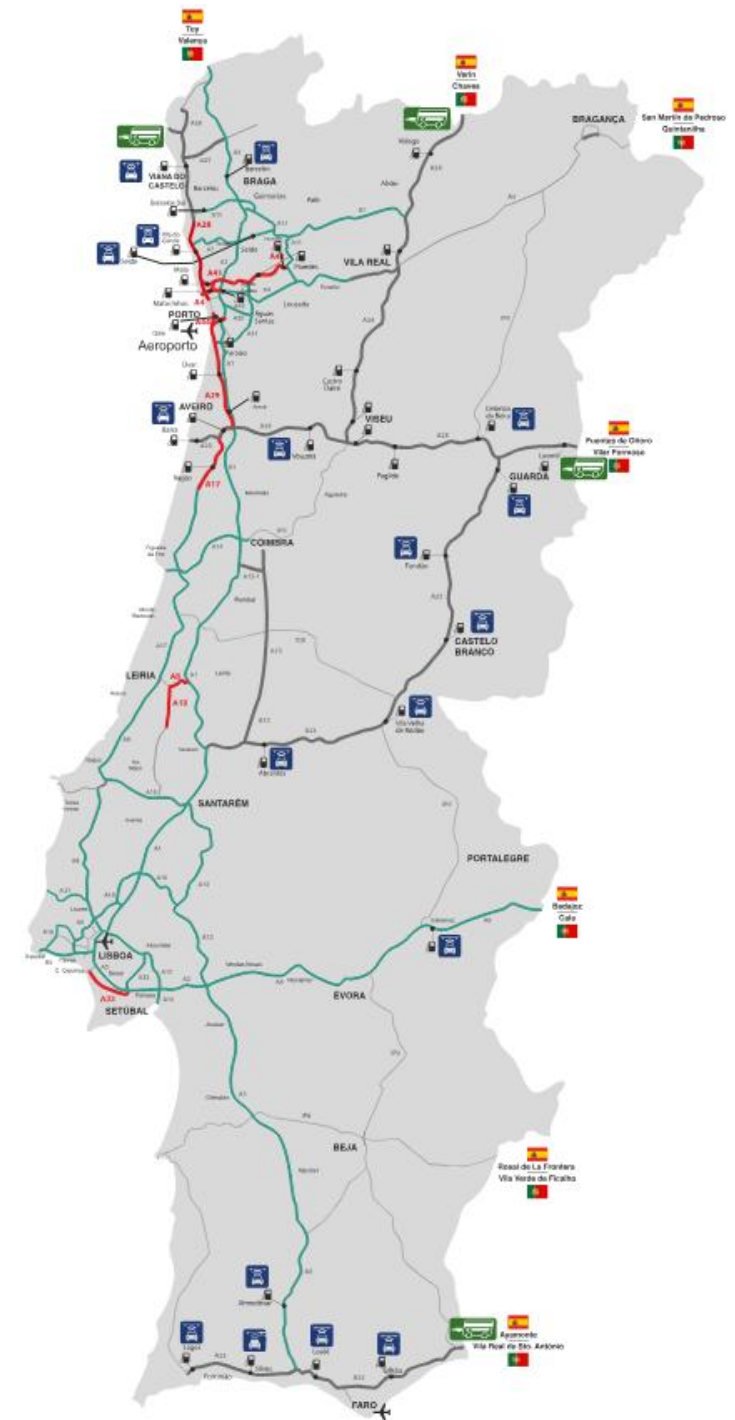
# Portugalin maksulliset tiet

[https://www.pttolls.com/sites/default/files/2026-02/Mapas\\_Geral\\_2026\\_2.pdf](https://www.pttolls.com/sites/default/files/2026-02/Mapas_Geral_2026_2.pdf)

## Perinteiset tiemaksusuudet

- otetaan lipuke ja maksu suoritetaan käteisellä tai luottokortilla (MasterCard, Visa) moottoritietä poistuttaessa tai tietä vaihdettaessa.
- **Via Verde** -laitteen käyttäjät voivat ohittaa nämä maksupisteet pysähtymättä omia kaistojaan pitkin.
- Manuaalisesti voi maksaa käteisellä tai luottokorteilla,
  - luottokortit eivät käy teillä A7, A8, A11, A15 ja A17 (Miran eteläpuolella)

Kartta: **SINISELLÄ** värillä merkitty perinteisen maksutavan tiet ja **PUNAISELLA** sähköisen maksutavan tiet.



# Elektroniset maksutavat lyhyille matkoille Portugalin free flow -moottoriteillä

## Easy Toll

- toimii vain Free Flow -teillä ja enintään 30 päivää. Ostetaan rajalla olevissa Easy Toll -automaateissa (A28, A24, A25, A22).
- Rekisteröinnin voi tehdä myös verkossa: <https://pttolls.com/>

## Tietullikortti (TOLL Card)

- 5–40 € arvoinen ja aktivoidaan tekstiviestillä auton rekisterinumerolla. Toimii vain Free Flow -teillä ja on voimassa 12 kuukautta.
- Korteja saa mm. palvelupisteistä ja verkosta.

## Go Toll -sopimus ilman maksulähetintä

- Toimii ilman maksulähetintä. Rekisteröinnissä yhdistetään ajoneuvon rekisteritunnus (skannaamalla) ja kuljettajan luottokortti.
- Tiemaksut veloitetaan suoraan luottokortilta.

## Via Verde Go Toll & Beyond

- ulkomaalaisille vuokrattava maksulähetin, joka toimii kaikilla Portugalin moottoriteillä. Tilattavissa: [visitors.viaverde.pt](http://visitors.viaverde.pt).

- Lisätietoa: [www.pttolls.com/en](http://www.pttolls.com/en)



# EU- maissa saadut sakot

## EU:n puitepäättös sakkojen perinnästä toisista EU-valtioista

- EU-jäsenmaan viranomainen lähettää sakon toisen jäsenmaan viranomaiselle – Suomessa OIKEUSREKISTERIKESKUS

## Sakon voi saada myös CBE-direktiiviin (Cross Border Enforcement) nojautuen

- suoraan muiden EU-maiden viranomaisilta.



# Autoliiton matkailuoppaita autoliitto.fi

UUSINTAPAINOS

## AUTOILLEN EUROOPASSA

SI. PAINOS

MATKALLE VALMISTAUTUMINEN - TIETOPAKETTI 26 MAASTA  
 LIKENNEMÄÄRÄYKSET JA SÄÄNNÖT - TIEMAKSUT JA  
 YMPÄRISTÖVYÖHYKKEET - SÄHKÖAUTOLLA EUROOPASSA  
 MIELENKIINTOISIA REITTIVAIHTOEHTOJA  
 LIIKKEELLÄ MATKAILUAUTOLLA TAI VAUNULLA

26 EUROOPAN MAATA

## AUTOLLA NORJAAN

KÄYTÄNNÖN TIETOA NORJASSA MATKAAVALLE

UUSINTAPAINOS

TIESTÖ - TUNNELIT - LAUTTAMAKSUT - MAJOITUS  
 HINTATASO - ATERIOINTI - MAANTIETOA - NORJAN PÄÄTIET  
 REITTIVAIHTOEHDOT SUOMESTA  
 HISTORIAA, KULTTUURIA JA NYKYPÄIVÄÄ

YLI60 yksityiskohtaista kohdekuvausta

## Autolomalle Saksaan

Euroopan monipuolisin lomamaa

Vinkkejä Saksaan matkaavalle:  
 Runsaasti käytännön tietoa ■ Majoittuminen ■ Yli sata kohdevinkkiä osavaltioittain  
 ■ Saksalainen keittiö ■ Historiaa ■ Kulttuuria ■ Nykypäiväs ■ Reittivaihtoehtoja  
 ■ Tiestö ■ Matkan suunnittelu ■ Autobahnilla ajaminen ■ Liikennesääntöjä

# MOTORISTIN EUROOPPA

MATKAOPAS JA KARTASTO

30 matkailureittiä  
 Kartat 1:1 000 000 / 1:1 500 000  
 Reitit QR-koodeina

Joel Rosenlöf

KARTAKAUPPA



Flensburg Kiel  
✈ Hamburg  
HH-Schnelsen  
↑ 7 ↑

Husum  
Heide  
HH-Eidelstedt  
↗ 23 ↗

**Kiitos!**